

*Mapa # 7.2*  
*Daños en las estructuras debido a PGD*

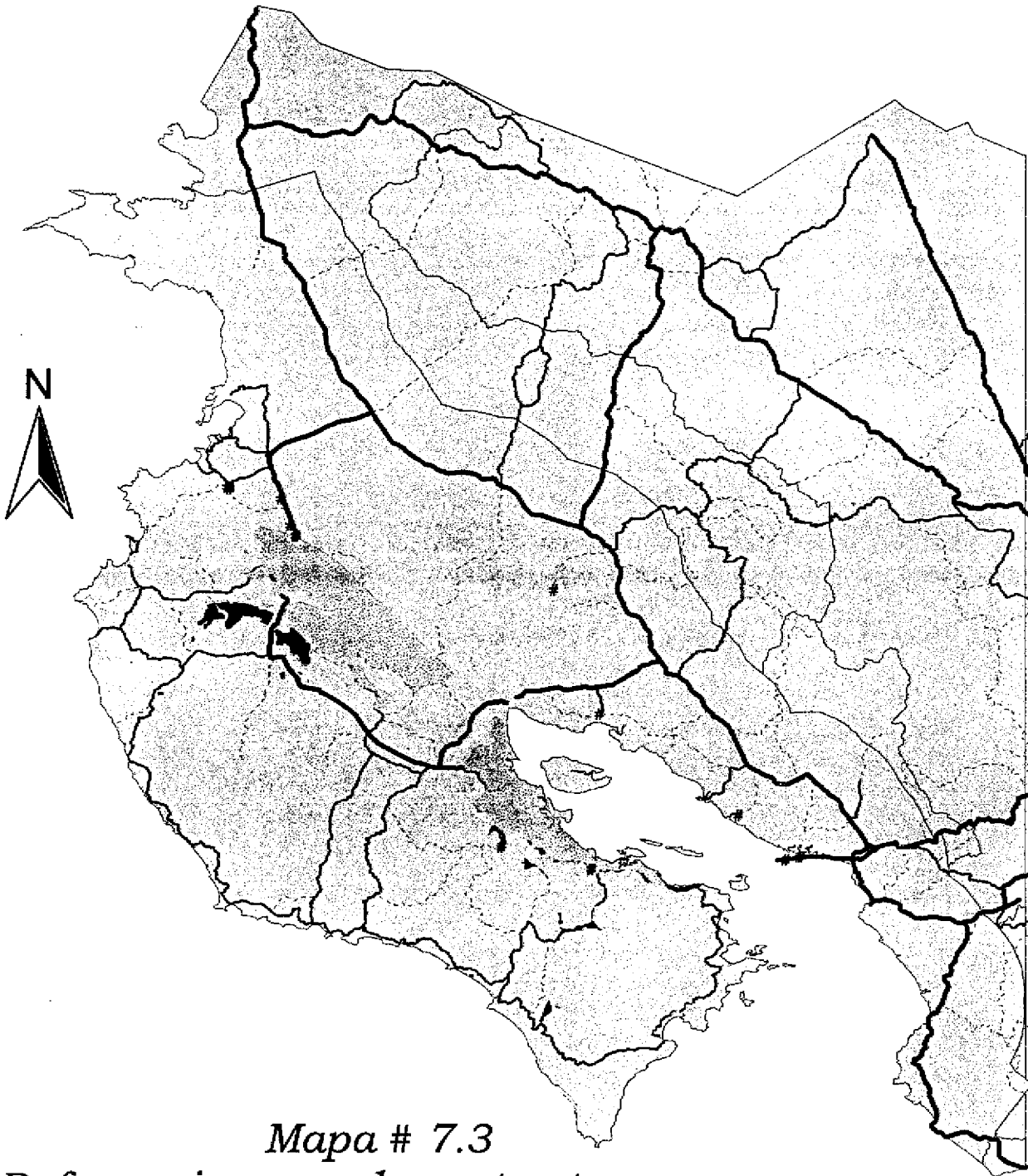
0  40 Kilometers



**Daños de las Estructuras por PGD**

- a Sin daño
- S Daño leve
- ⌘ Daño moderado
- ★ Daño general
- ★ Daño total

*Realizado por:*  
*J.P. Montealegre*  
*A. Trezza 7-15*



*Mapa # 7.3*  
*Deformaciones en las estructuras que*  
*presentan licuación*

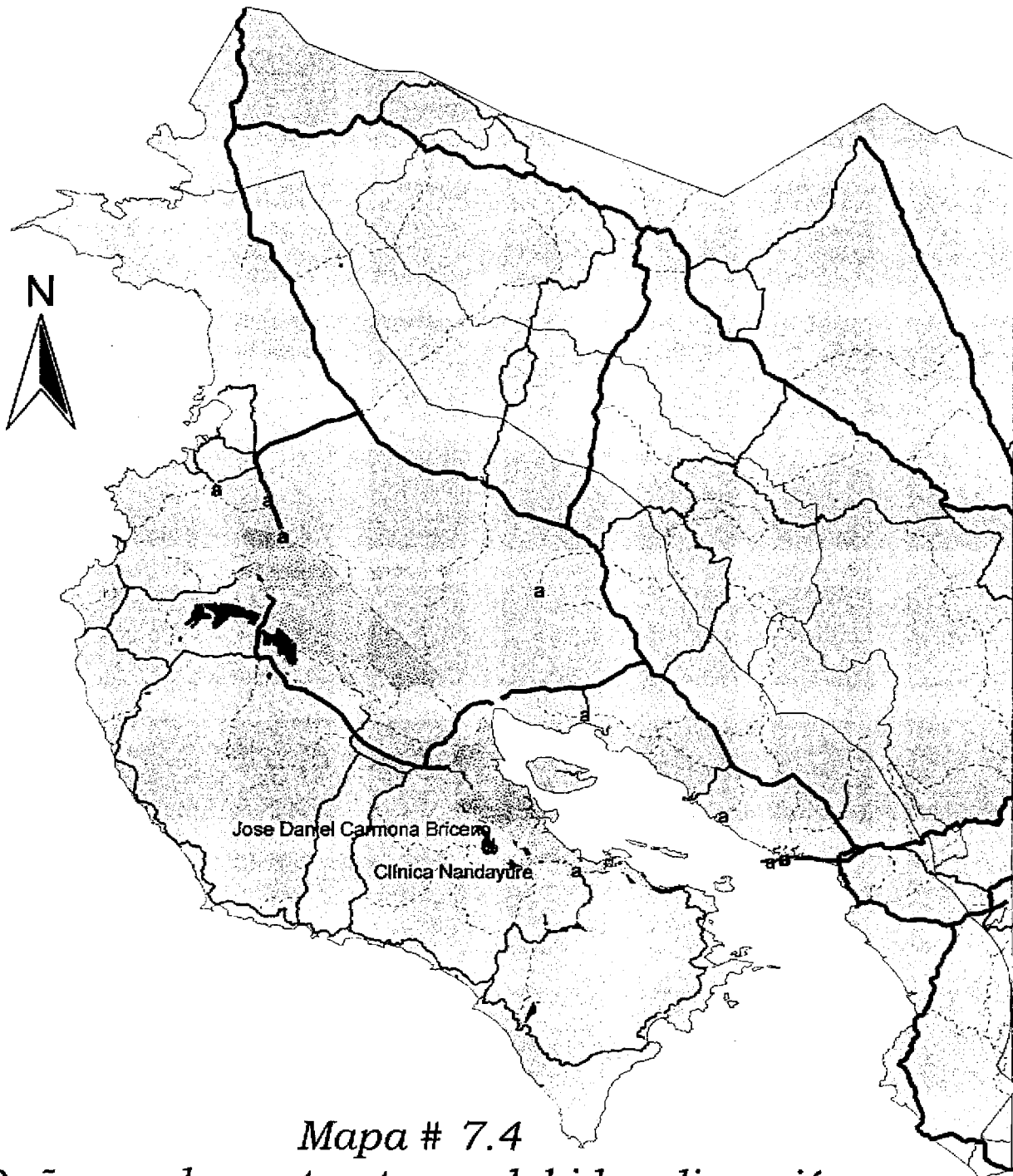
0 40 Kilometers



Deformaciones del terreno(cm)

- # 0 - 5
- # 5 - 10
- # 10 - 30
- # 30 - 80
- # 80 - 120
- # 120 - 150
- # Más de 150

*Realizado por:*  
*J.P. Montealegre*  
*A. Trezza*



*Mapa # 7.4*  
*Daños en las estructuras debido a licuación*

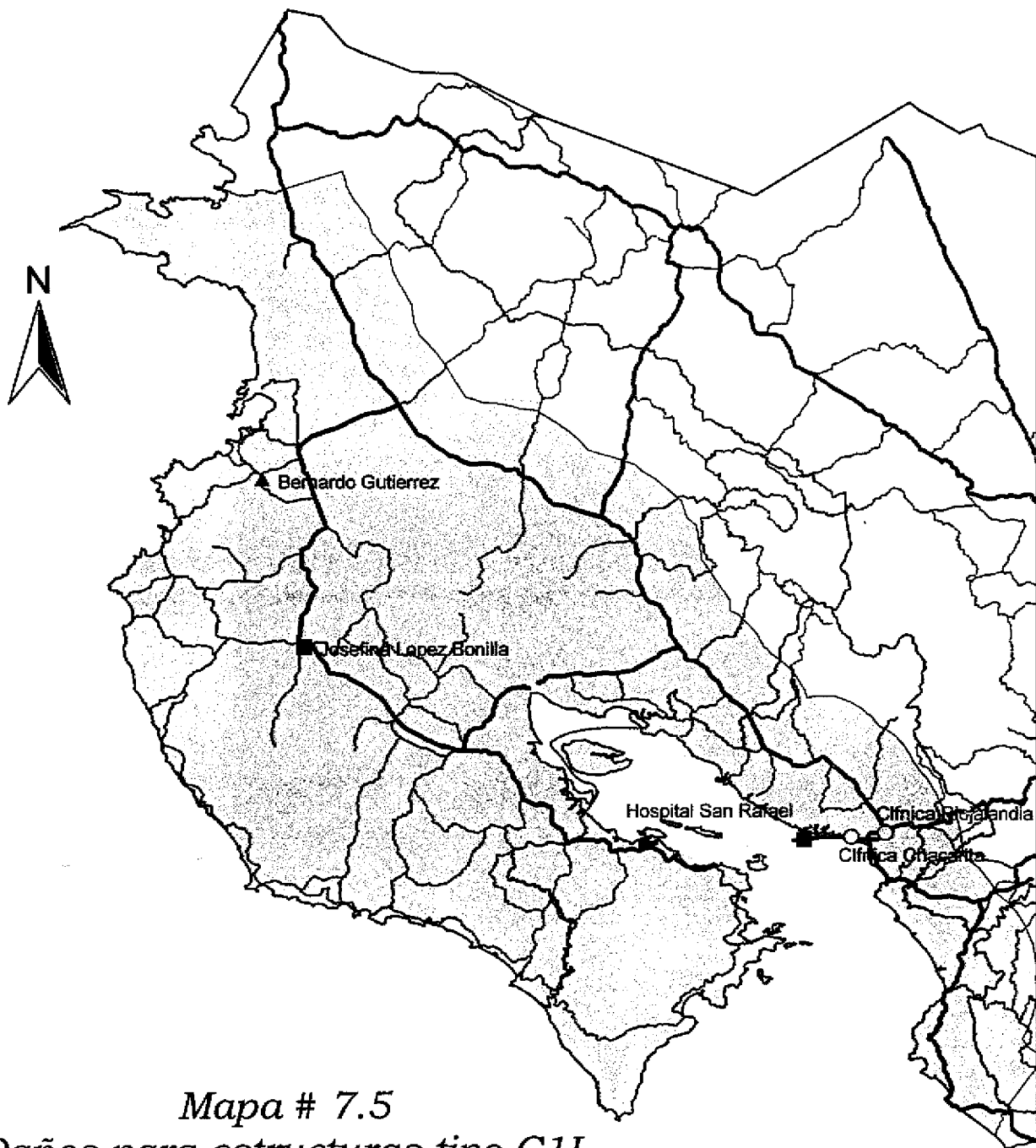
0 40 Kilometers



Daños de las Estructuras por PGD

- a Sin daño
- S Daño leve
- ⌘ Daño moderado
- ⊗ Daño general
- ★ Daño total

*Realizado por:*  
*J.P. Montalegre*  
*A. Trezza 7-17*



*Mapa # 7.5*  
*Daños para estructuras tipo C1L*

0 30 Kilometers



**Simbología de Daños**

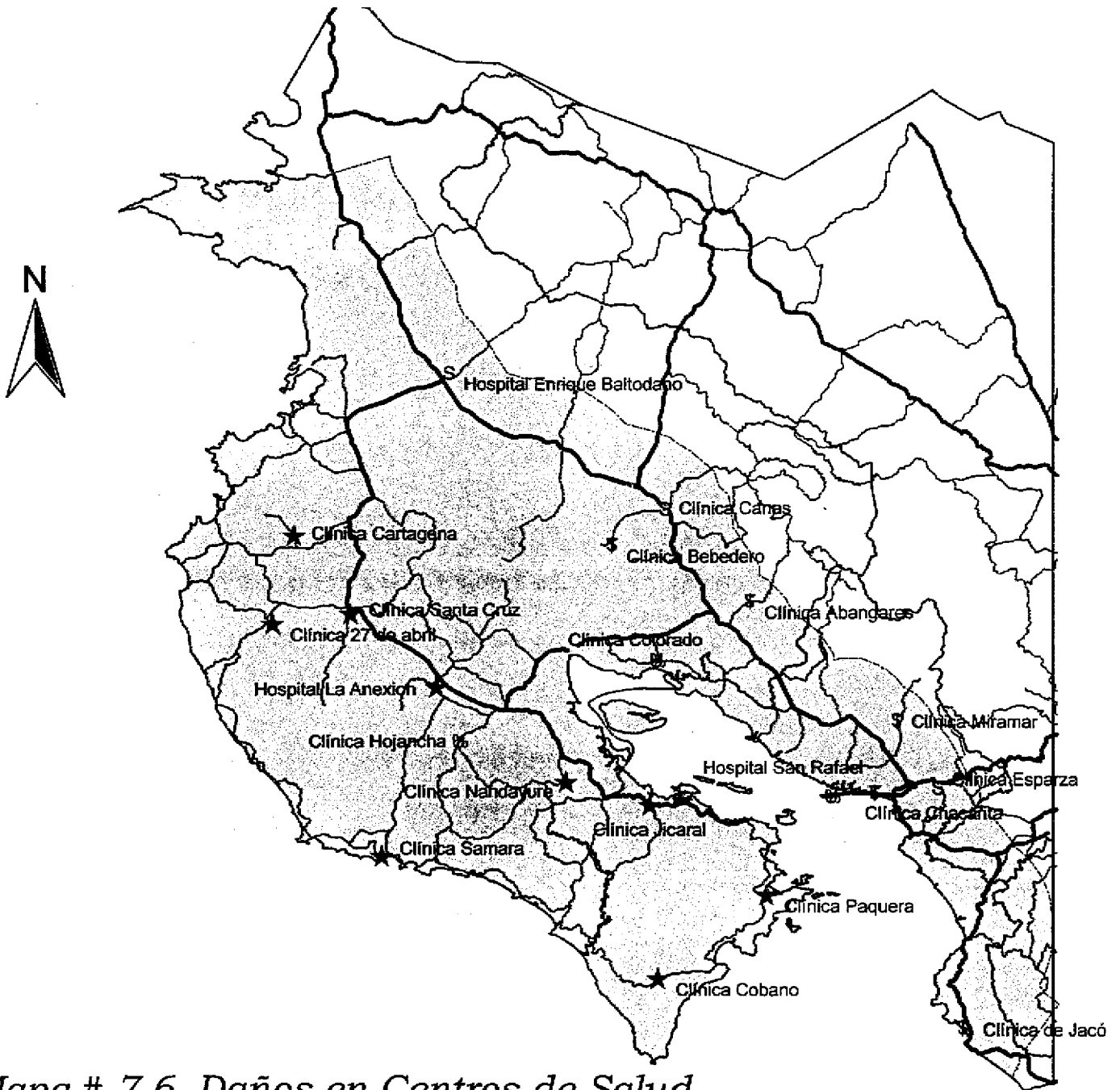
- ☒ Sin daño
- Daño leve
- ▲ Daño moderado
- Daño general
- ★ Daño total

**Rutas Nacionales**

- ▬ Primaria
- ▬ Secundaria
- ▬ Terciaria

▭ Zona de Estudio

*Realizado por:*  
*J.P. Montealegre*  
*A. Trezza 7-18*



Mapa # 7.6 Daños en Centros de Salud.  
Estructuras tipo C3L

0 20 Kilometers



Ubicación

**Simbología de Daños**

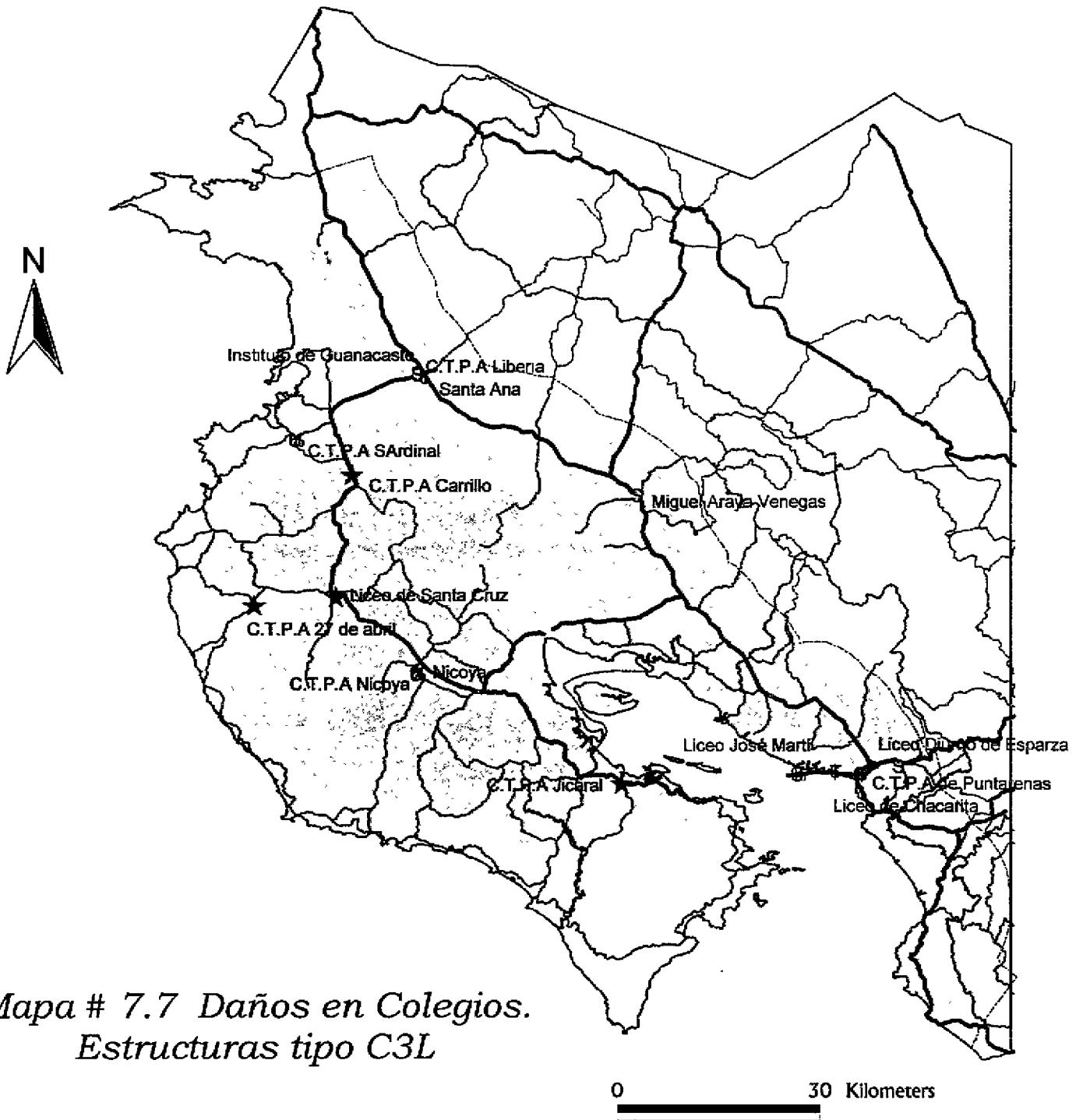
- a Sin daño
- s Daño leve
- § Daño moderado
- ⊕ Daño general
- ★ Daño total

**Rutas Nacionales**

- Primaria
- Secundaria
- Terciaria

□ Zona de Estudio

Realizado por:  
J.P. Montealegre  
A. Trezza 7-19



**Simbología de Daños**

- a Sin daño
- s Daño leve
- § Daño moderado
- u Daño general
- ★ Daño total

**Rutas Nacionales**

- Primaia
- Secundaria
- Terciaria

□ Zona de Estudio

Realizado por:  
J.P. Montealegre  
A. Trezza 7-20



Mapa # 7.8 Daños en Escuelas.  
Estructuras tipo C3L

0 30 Kilometers



**Simbología de Daños**

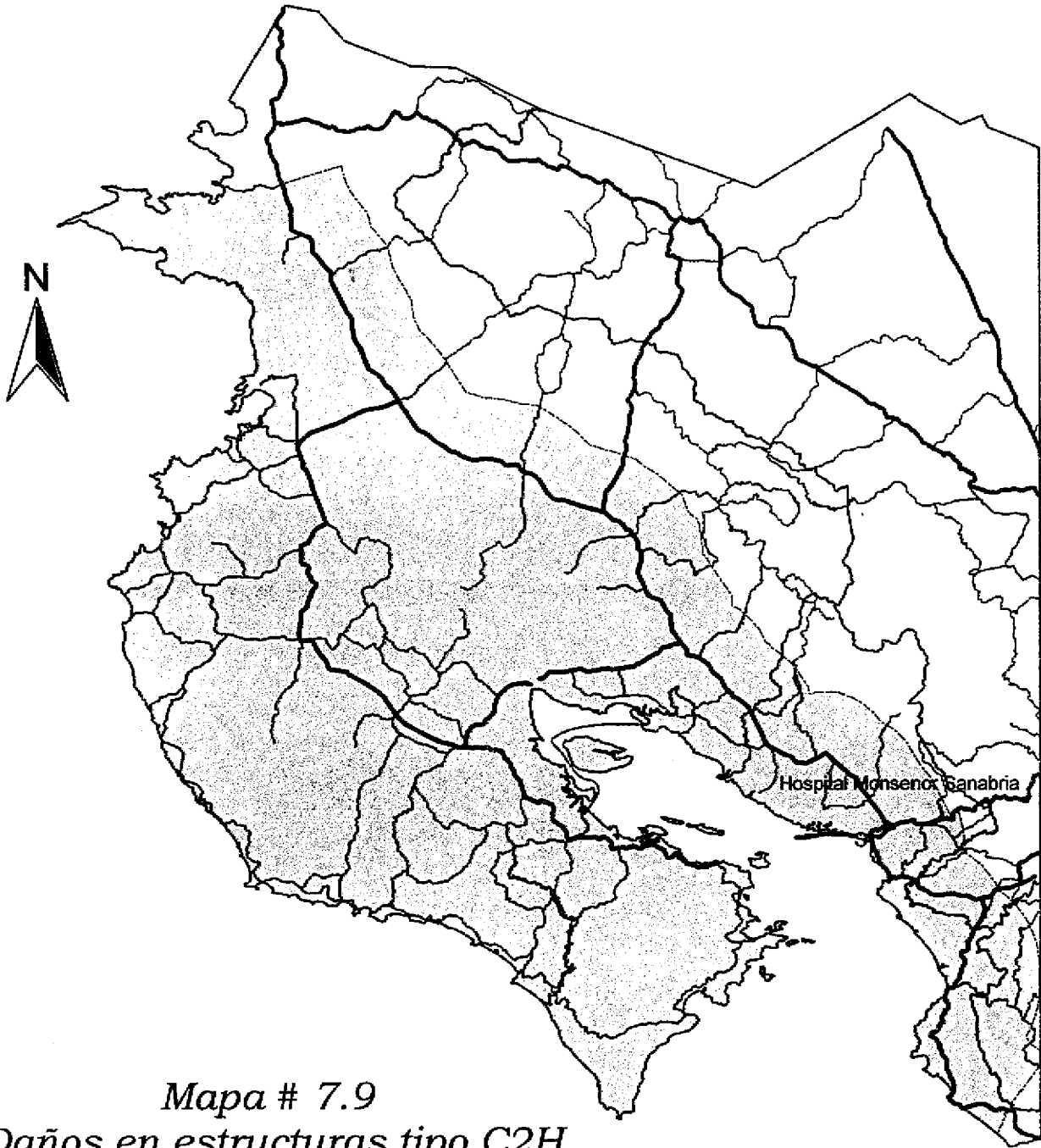
- a Sin daño
- s Daño leve
- § Daño moderado
- ⊗ Daño general
- ★ Daño total

**Rutas Nacionales**

- ▬ Primaria
- ▬ Secundaria
- ▬ Terciaria

▭ Zona de Estudio

Realizado por:  
JP Montealegre  
A. Trezza 7-21



*Mapa # 7.9*  
*Daños en estructuras tipo C2H*



0 20 Kilometers

**Simbología de Daños**

- a Sin daño
- s Daño leve
- § Daño moderado
- ⊗ Daño general
- ★ Daño total

**Rutas Nacionales**

- ▾ Primaria
- ▾ Secundaria
- ▾ Terciaria

▭ Zona de Estudio

*Realizado por:*  
*J.P. Montalegre*  
*A. Trezza 7-22*